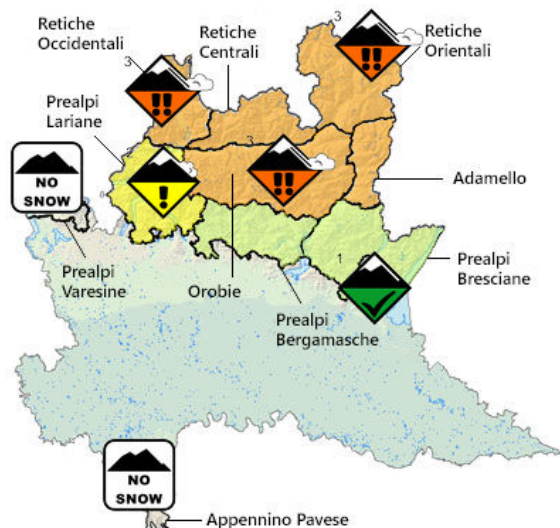


## Bollettino neve e valanghe

martedì 21 maggio 2024 ore 14:00

### PERICOLO VALANGHE DI MARTEDÌ 21 MAGGIO 2024

ATTENUAZIONE DEI FENOMENI NEL POMERIGGIO-SERA. PERICOLO VALANGHE: NEVE BAGNATA FINO A QUOTE ELEVATE, NUOVI ACCUMULI ALLE QUOTE MAGGIORI.



**SCALA EUROPEA DEL PERICOLO VALANGHE:**



**Zone: Retiche Occidentali, Retiche Centrali, Retiche Orientali, Adamello, Orobie**

LUOGHI PERICOLOSI	SITUAZIONE TIPICA	VENTO A 3000M	LIMITE DELLE NEVICATE	TEMPERATURE
 tutti i versanti	 oltre 2400 m	 Neve fresca	 2500-2700 m	 Massime in calo

Fino a 2600-2800 m di quota circa manto nevoso bagnato e con debole resistenze interne. A quote elevate i nuovi apporti di neve fresca previsti incrementano lo spessore dello strato superficiale di recente formazione il cui distacco è possibile localmente con debole sovraccarico. Attività valanghiva spontanea possibile sui pendii ripidi non ancora scaricati interessati dalle piogge con distacchi di valanghe di neve bagnata anche di fondo e valanghe di superficie a quote più elevate.



**Zone: Prealpi Bergamasche, Prealpi Bresciane**

LUOGHI PERICOLOSI	SITUAZIONE TIPICA	VENTO A 3000M	ZERO TERMICO	TEMPERATURE
 versanti settentrionali	 oltre 2200 m	 Neve bagnata	 2900-3100 metri nelle ore centrali	 Massime in calo

Manto nevoso in continua riduzione per fusione, bagnato ed indebolito per tutto lo spessore. Attività valanghiva generalmente poco probabile.



### Zone: Prealpi Varesine, Appennino Pavese

LUOGHI PERICOLOSI



poca neve al suolo  
assenza di neve



SITUAZIONE TIPICA



VENTO A 3000M



10 - 30 km/h

ZERO TERMICO



2900-3000 metri nelle  
ore centrali

TEMPERATURE



Massime in calo

Assenza di innevamento.



### Zone: Prealpi Lariane

LUOGHI PERICOLOSI



versanti nord occidentali  
settentrionali e nord  
orientali



oltre 2200 m

SITUAZIONE TIPICA



Neve bagnata

VENTO A 3000M



10 - 30 km/h

ZERO TERMICO



2900-3000 metri nelle  
ore centrali

TEMPERATURE



Massime in calo

Manto nevoso indebolito dalle temperature primaverili e dalle piogge. Possibile attività valanghiva spontanea alle quote maggiori con distacchi anche di fondo di neve bagnata.



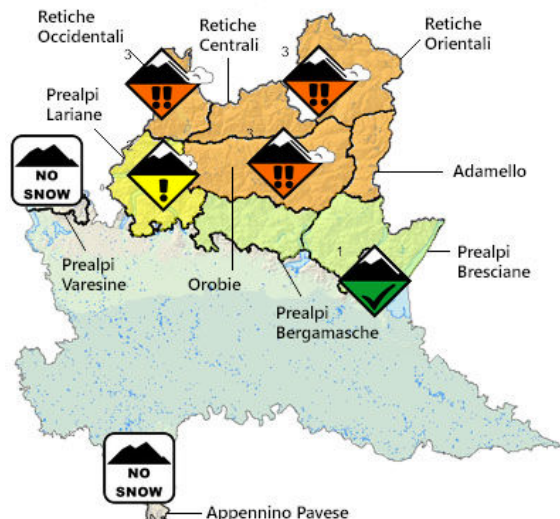
## Approfondimento nivo e meteo

Il transito di una perturbazione inserita in un flusso di correnti meridionali determina condizioni di tempo perturbato sulla nostra regione con precipitazioni diffuse. Nel dettaglio, nel pomeriggio nuvolosità in graduale attenuazione a partire dai settori sud-occidentali; precipitazioni deboli, anche a carattere di rovescio o temporale. Limite delle nevicite a 2500-2700 metri, con 5-10 cm di neve fresca alle quote più elevate. Venti in quota deboli da nord-ovest su Alpi, occidentali su Appennino. Ventilazione in valle debole su Alpi, moderata meridionale in Appennino.

Nel ultime 24 ore, sui settori Retici e Orobici si sono verificati nuovi accumuli di neve fresca di circa 5-10 cm a 3000 m. Durante la giornata odierna il perdurare delle piogge e della nuvolosità mantiene il manto nevoso bagnato e con deboli resistenze interne sino a quote elevate. Le situazioni più delicate si riscontrano oltre i 3000 m con consistenti spessori di neve bagnata. Possibile attività valanghiva spontanea e provocata, anche di grandi dimensioni. Il distacco provocato può avvenire con debole sovraccarico in corrispondenza dei pendii con maggiori accumuli. Distacchi spontanei, principalmente dovuti alle deboli resistenze interne del manto nevoso bagnato, possibili dai 2500 ai 3300 m sui pendii con inclinazioni maggiori.

# PERICOLO VALANGHE DI MERCOLEDÌ 22 MAGGIO 2024

IN PREVALENZA NUVOLOSO CON ROVESCII E TEMPORALI. PERICOLO VALANGHE STAZIONARIO



## SCALA EUROPEA DEL PERICOLO VALANGHE:



### Zone: Retiche Occidentali, Retiche Centrali, Retiche Orientali, Adamello, Orobic

LUOGHI PERICOLOSI	SITUAZIONE TIPICA	VENTO A 3000M	LIMITE DELLE NEVICATE	TEMPERATURE
 tutti i versanti	 oltre 2400 m	 Neve fresca	 2400-2700 metri	 T <sub>Max</sub> Massime in aumento, minime in calo

Fino a 2500-2700 m di quota circa manto nevoso bagnato e con debole resistenze interne. A quote elevate i nuovi apporti di neve fresca previsti incrementeranno lo spessore dello strato superficiale di recente formazione il cui distacco sarà possibile localmente con debole sovraccarico. Attività valanghiva spontanea possibile sui pendii ripidi non ancora scaricati interessati dalle piogge con distacchi di valanghe di neve bagnata anche di fondo e valanghe di superficie a quote più elevate.



### Zone: Prealpi Bergamasche, Prealpi Bresciane

LUOGHI PERICOLOSI	SITUAZIONE TIPICA	VENTO A 3000M	ZERO TERMICO	TEMPERATURE
 versanti settentrionali	 oltre 2200 m	 Neve bagnata	 2800-2900 metri nelle ore centrali	 T <sub>Max</sub> Massime in aumento, minime stazionarie o in lieve calo







Manto nevoso in continua riduzione per fusione, bagnato ed indebolito per tutto lo spessore. Attività valanghiva generalmente poco probabile.



### Zone: Prealpi Varesine, Appennino Pavese

LUOGHI PERICOLOSI	SITUAZIONE TIPICA	VENTO A 3000M	ZERO TERMICO	TEMPERATURE	
 <p>poca neve al suolo assenza di neve</p>			 <p>10 - 20 km/h</p>	 <p>2800-2900 metri nelle ore centrali</p>	 <p>Massime in aumento, minime in calo</p>
Assenza di innevamento.					

### Zone: Prealpi Lariane

LUOGHI PERICOLOSI	SITUAZIONE TIPICA	VENTO A 3000M	ZERO TERMICO	TEMPERATURE	
 <p>versanti nord occidentali settentrionali e nord orientali</p>	 <p>oltre 2200 m</p>	 <p>Neve bagnata</p>	 <p>10 - 20 km/h</p>	 <p>2800-2900 metri nelle ore centrali</p>	 <p>Massime in aumento, minime in calo</p>
Manto nevoso indebolito dalle temperature primaverili e dalle piogge. Possibile attività valanghiva spontanea alle quote maggiori con distacchi anche di fondo di neve bagnata.					

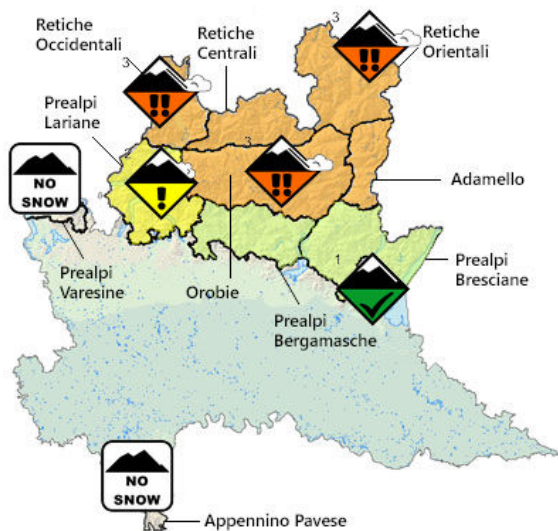
### Approfondimento nivo e meteo

Cielo da nuvoloso a molto nuvoloso con qualche temporanea schiarita al mattino; precipitazioni intermittenti da deboli a localmente moderate, anche a carattere di rovescio o temporale. Limite delle nevicate oltre i 2400-2700 metri, con 5-10 cm di neve fresca alle quote più elevate. Venti in quota deboli da nord-ovest su Alpi, da ovest in Appennino. Ventilazione in valle generalmente debole di direzione variabile su Alpi, a tratti moderata meridionale su Prealpi e Appennino. Il perdurare di condizioni meteorologiche perturbate e di copertura nuvolosa determinerà assenza di rigelo e generale indebolimento dei legami interni del manto nevoso sino a quote elevate.

La situazione nivologica rimane sostanzialmente invariata. Possibili valanghe di grandi dimensioni anche di fondo fino a quote elevate; mentre a quelle maggiori possibilità di distacchi superficiali dei nuovi lastroni soffici principalmente nelle zone sottovento.

# PERICOLO VALANGHE DI GIOVEDÌ 23 MAGGIO 2024

IN PREVALENZA NUVOLOSO CON ROVESCII E TEMPORALI SPARSI. PERICOLO VALANGHE STAZIONARIO



## SCALA EUROPEA DEL PERICOLO VALANGHE:



### Zone: Retiche Occidentali, Retiche Centrali, Retiche Orientali, Adamello, Orobie

LUOGHI PERICOLOSI	SITUAZIONE TIPICA	VENTO A 3000M	LIMITE DELLE NEVICATE	TEMPERATURE
tutti i versanti	Oltre i 2400 m	10 - 30 Km/h	2500 - 2700 metri	Massime in calo, minime stazionarie o in lieve aumento

Fino a 2500-2700 m di quota circa manto nevoso bagnato e con debole resistenze interne. A quote elevate i nuovi apporti di neve fresca previsti incrementeranno lo spessore dello strato superficiale di recente formazione il cui distacco sarà possibile localmente con debole sovraccarico. Attività valanghiva spontanea possibile sui pendii ripidi non ancora scaricati interessati dalle piogge con distacchi di valanghe di neve bagnata anche di fondo e valanghe di superficie a quote più elevate.



### Zone: Prealpi Bergamasche, Prealpi Bresciane








LUOGHI PERICOLOSI	SITUAZIONE TIPICA	VENTO A 3000M	ZERO TERMICO	TEMPERATURE
versanti settentrionali	oltre 2200 m	10 - 30 Km/h	2700 - 2900 metri nelle ore centrali	Massime in calo, minime stazionarie o in lieve aumento

Manto nevoso in continua riduzione per fusione, bagnato ed indebolito per tutto lo spessore. Attività valanghiva generalmente poco probabile.



### Zone: Prealpi Varesine, Appennino Pavese

LUOGHI PERICOLOSI	SITUAZIONE TIPICA	VENTO A 3000M	ZERO TERMICO	TEMPERATURE
 poca neve al suolo assenza di neve	 	 10 - 40 Km/h	 2700 - 3000 metri nelle ore centrali	 Massime in calo, minime stazionarie
Assenza di innevamento.				

Zone: <b>Prealpi Lariane</b>					
LUOGHI PERICOLOSI	SITUAZIONE TIPICA	VENTO A 3000M	ZERO TERMICO	TEMPERATURE	
 versanti nord occidentali settentrionali e nord orientali	 oltre 2200 m	 Neve bagnata	 10 - 30 Km/h	 2700 - 2900 metri nelle ore centrali	 Massime in calo, minime stazionarie
Manto nevoso indebolito dalle temperature primaverili e dalle piogge. Possibile attività valanghiva spontanea alle quote maggiori con distacchi anche di fondo di neve bagnata.					

<b>Approfondimento nivo e meteo</b>
<p>Cielo da nuvoloso a molto nuvoloso con precipitazioni anche a carattere di rovescio o temporale, più deboli su Alpi e Appennino, fino a moderate su Orobic e Prealpi. Limite delle nevicate oltre i 2500-2700 metri, con 5-10 cm di neve fresca alle quote più elevate. Venti in quota da deboli a moderati meridionali. Ventilazione in valle generalmente debole meridionale su Alpi e Prealpi, fino a moderata in Appennino.</p> <p>A livello nivologico la situazione rimarrà invariata, con grado di pericolo marcato in terreno alpino oltre i 3000 m per presenza di neve bagnata (con deboli legami interni) e lastroni da vento alle elevazioni maggiori. Alle fasce altimetriche intermedie il grado sarà moderato e il manto nevoso sarà in rapida fusione in seguito al perdurare di temperature primaverili e scarso irraggiamento. Sulla fascia prealpina il grado sarà debole, con isolati problemi sui pendii a nord in quota che presenteranno ancora innevamento significativo. In tali zone la neve residua sarà indebolita e bagnata per l'intero spessore.</p>

**TENDENZA:** NUVOLOSO CON ROVESCII E TEMPORALI SPARSI, TEMPERATURE STAZIONARIE. VENTI IN QUOTA DEBOLI DA SUD-OVEST. PERICOLO VALANGHE GENERALMENTE STAZIONARIO IN QUOTA, IN POSSIBILE DIMINUZIONE SULLA FASCIA PREALPINA.

Previsore: **MP-DB-SU**

Prossima emissione: **22/5/2024** alle: **13:00**

**NEVE & VALANGHE** Internet: [www.arpalombardia.it](http://www.arpalombardia.it)

ARPA Lombardia Centro Nivometeorologico - Via Monte Confinale 9 - 23032 Bormio (SO) Tel. +39 0342.914400 Fax +39 0342.905133 e-mail: [nivometeo@arpalombardia.it](mailto:nivometeo@arpalombardia.it)

BOLLETTINI NIVOMETEO DELLE REGIONI ALPINE Internet: [www.aineva.it](http://www.aineva.it) - XII.4 Perizie nivologiche e rapporti con AINEVA